


L'UE28: territoire, population, économie

La Croatie, ça change quoi ?

Graphiques réalisés par [P. Verluise](#),

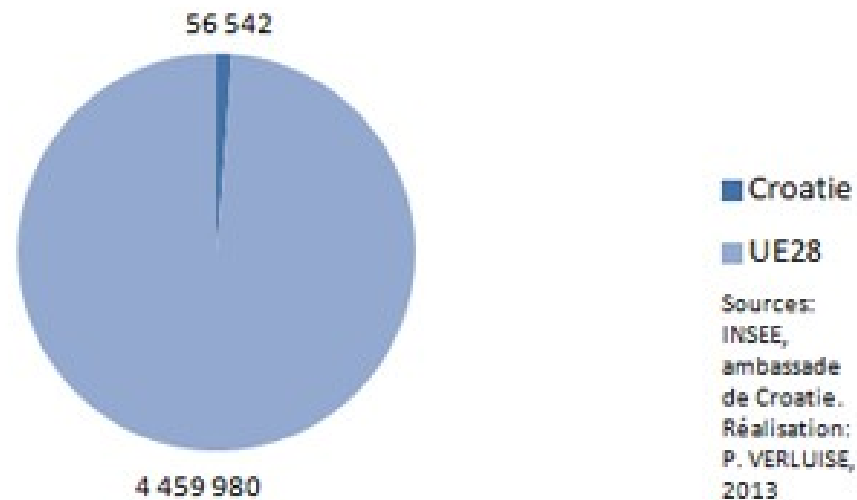
Directeur du [Diploweb.com](#), le 1^{er} site géopolitique francophone

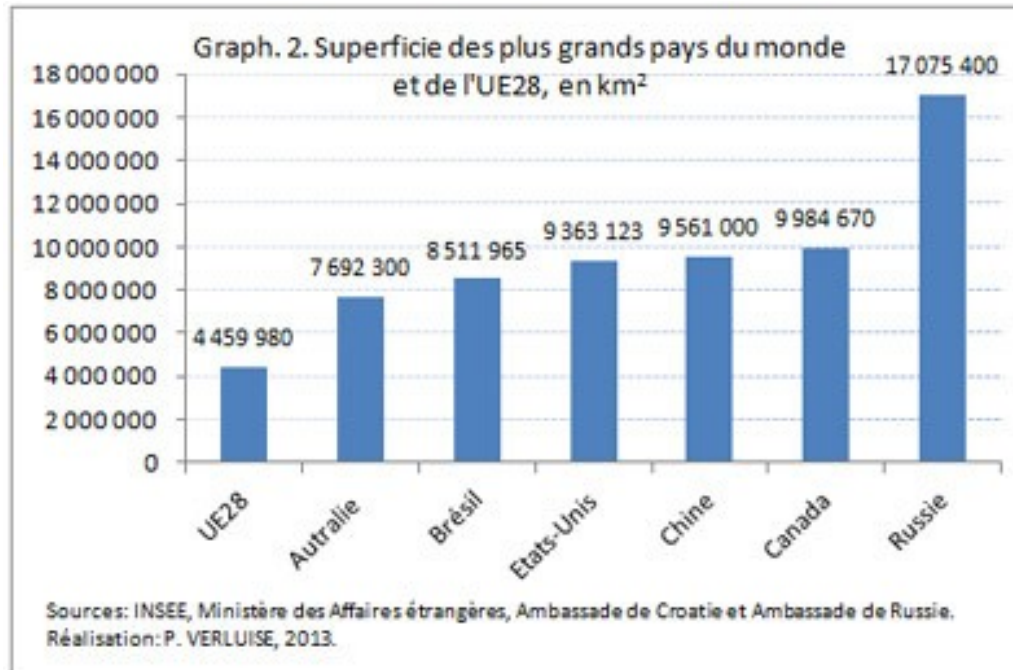
A la fin du traité d'adhésion de la Croatie à l'UE, le représentant de chaque Etat pose sa signature.



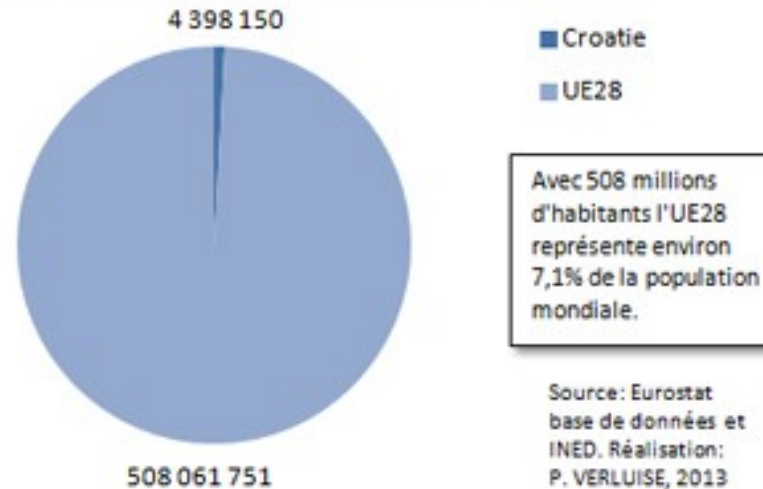
A compter du 1^{er} juillet 2013, la Croatie devient le 28^e Etat membre de l'UE.

Graph. 1. Superficie . La Croatie s'étend sur 56 542 km².
Elle représente 1,26% de la superficie de l'UE28

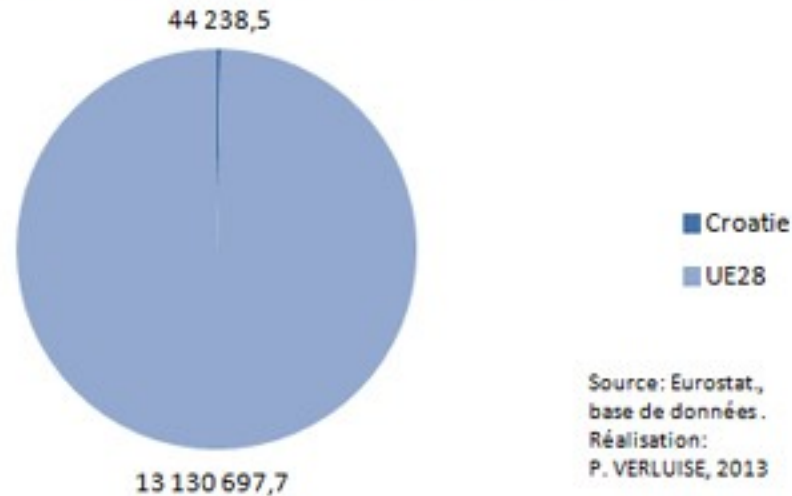




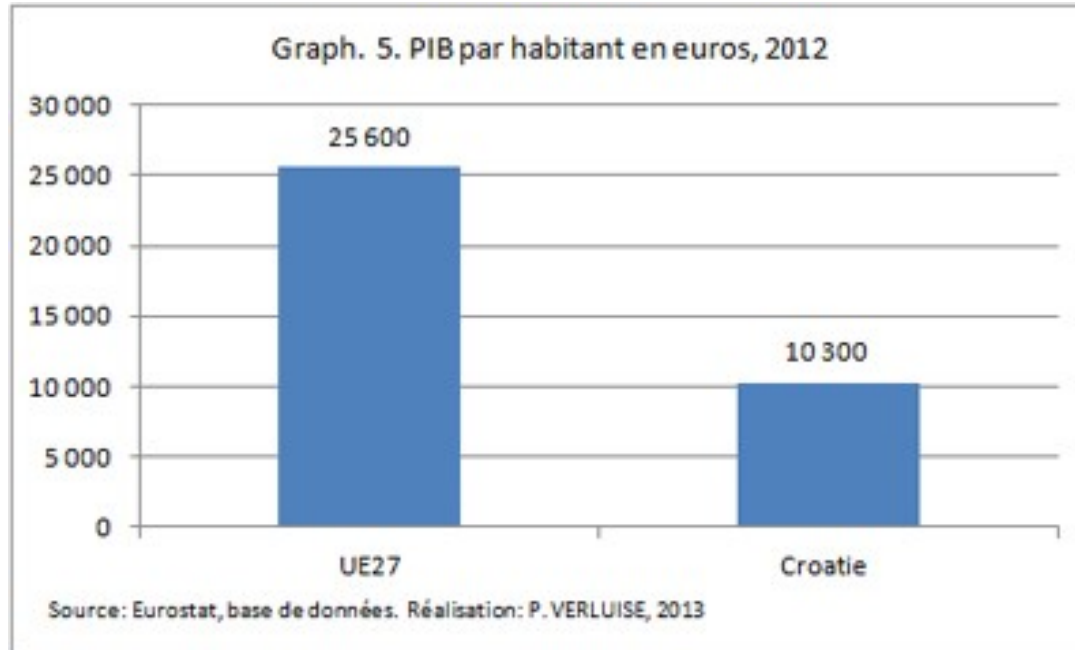
Graph. 3. Population: la Croatie compte 4 398 150 hab.
Elle représente 0,86% de la population de l'UE28

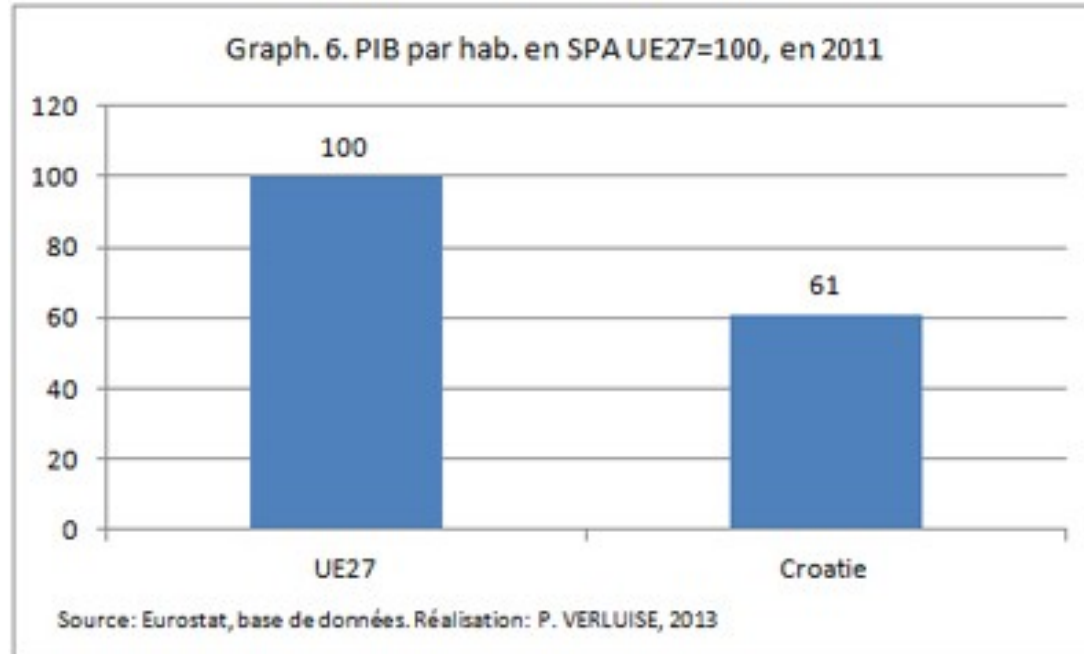


Graph. 4. PIB, prévisions 2013, en millions d'euros.
La Croatie représente 0,33% du PIB de l'UE28

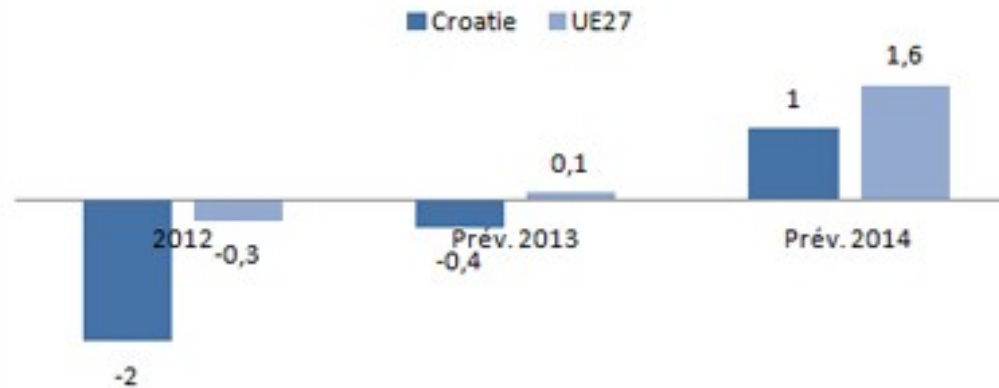


Source: Eurostat,
base de données.
Réalisation:
P. VERLUISE, 2013





Graph. 7. Taux de croissance du PIB réel, en volume.
Variation par rapport à l'année précédente, en pourcentage



Source: Eurostat, base de données. 2012, provisoire pour la Croatie. Réalisation, P. VERLUISE, 2013

La part de la Croatie dans l'UE28

Superficie	1,26%
Population	0,86%
PIB	0,33%

Sources: INSEE, Eurostat, INED. Réalisation : P. VERLUISE, 2013

Géopolitique des frontières européennes

Élargir, jusqu'où ?

Pierre Verluise



Vient de paraître

192 pages couleurs

16,5 x 16,5 cm

broché

14,90 €

ISBN : 978-2-36614-006-4

Cet ouvrage propose des réponses claires et précises aux questions suivantes :

. jusqu'où l'Union européenne compte-t-elle encore s'élargir ?

. quelles relations l'UE entretient-elle aujourd'hui avec des pays de l'Est qui étaient hier considérés comme des ennemis ?

. comment s'organisent les relations de l'UE avec le Sud ?

« Avec cet ouvrage à double entrée, manuel de géopolitique et, à la fois, essai sur les frontières Est et Sud de l'Europe, Pierre Verluise marque un coup de maître : informer, renseigner avec rigueur, et faire bouger les esprits hors des discours politiquement corrects d'auto satisfaction. »

Catherine Durandin

Écrivain, historienne. Ancienne élève de l'École Normale Supérieure, Agrégée d'Histoire, Docteur es Lettres. Diplômée de roumain, INALCO. Auditrice IHEDN, 37e session.

« Pierre Verluise parvient à vous laisser croire que les sujets les plus complexes peuvent être simples à expliquer. Une qualité essentielle quand on parle d'Europe. »

Fabrice Pozzoli-Montenay

Secrétaire de l'Association des Journalistes Européens, section France

« Pierre Verluise récidive sur son sujet de prédilection avec ce petit ouvrage très pratique qui fait le point sur le débat des élargissements européens futurs, les enjeux institutionnels qui les président, et plus largement les politiques européennes de voisinage et de coopération. »

Jean-Marc Huissoud, *GEM, Festival géopolitique*

« Avec sa Géopolitique des frontières européennes, Pierre Verluise propose une très utile plongée dans ce que pourrait être l'avenir de l'Union européenne. »

Bertrand Slaski, *CEIS*



Docteur en Géographie politique, historique et culturelle, **Pierre Verluise** est Directeur de recherche à l'Institut des Relations Internationales et Stratégiques (IRIS), en charge de la Géopolitique de l'Union européenne et de ses frontières. Créateur et directeur du Diploweb, il est l'auteur ou le co-auteur de quatorze livres et de nombreux articles, en huit langues.