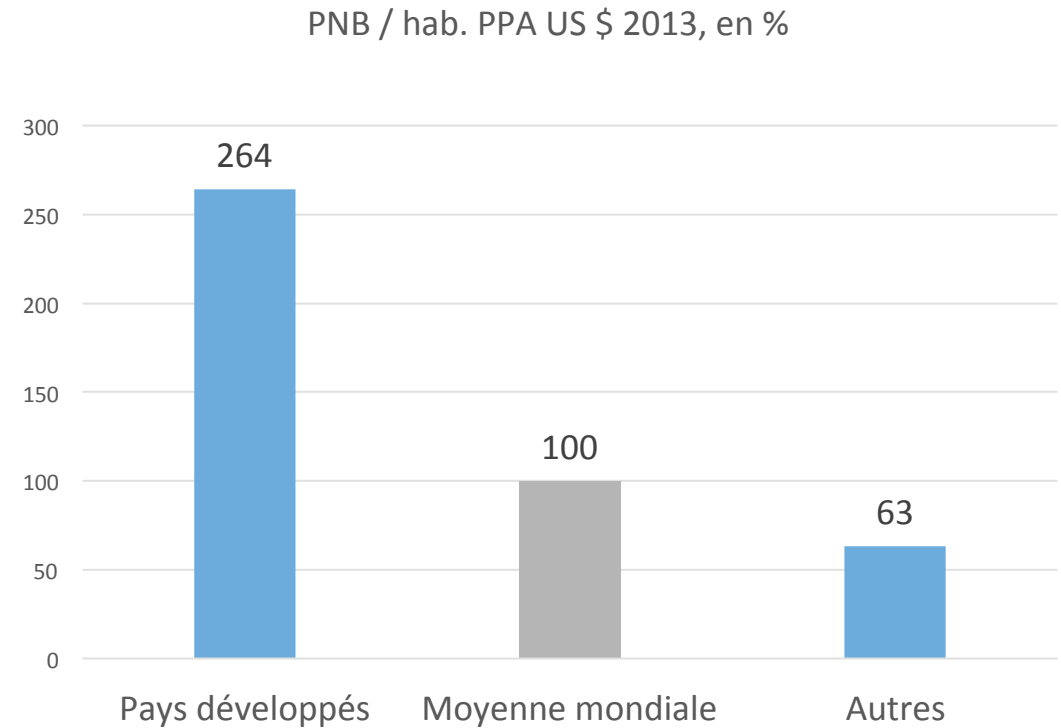
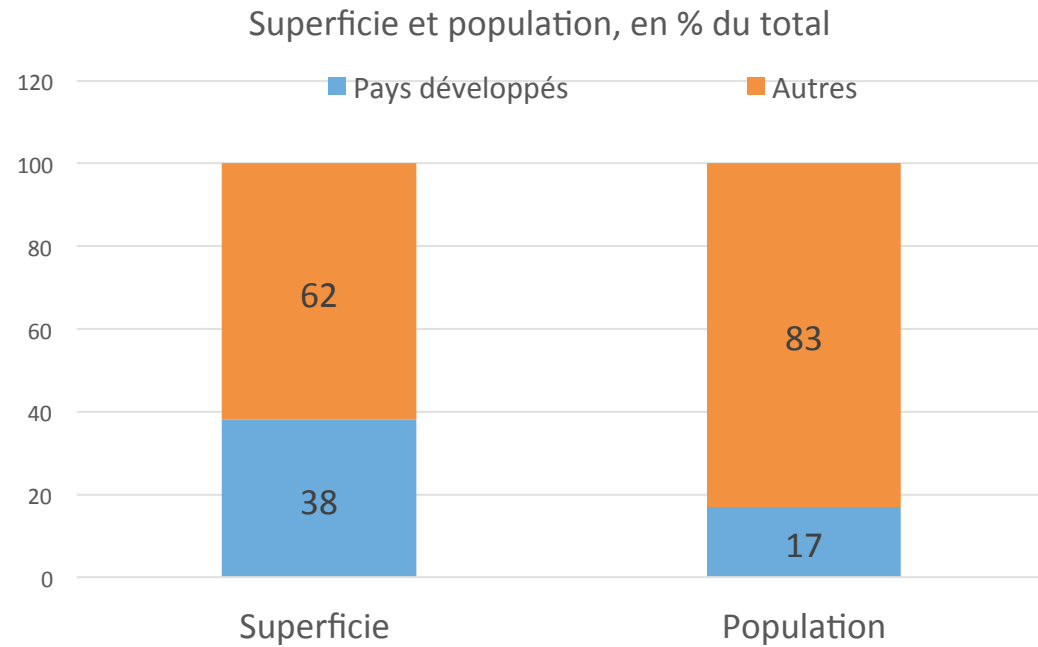


Géopolitique des continents

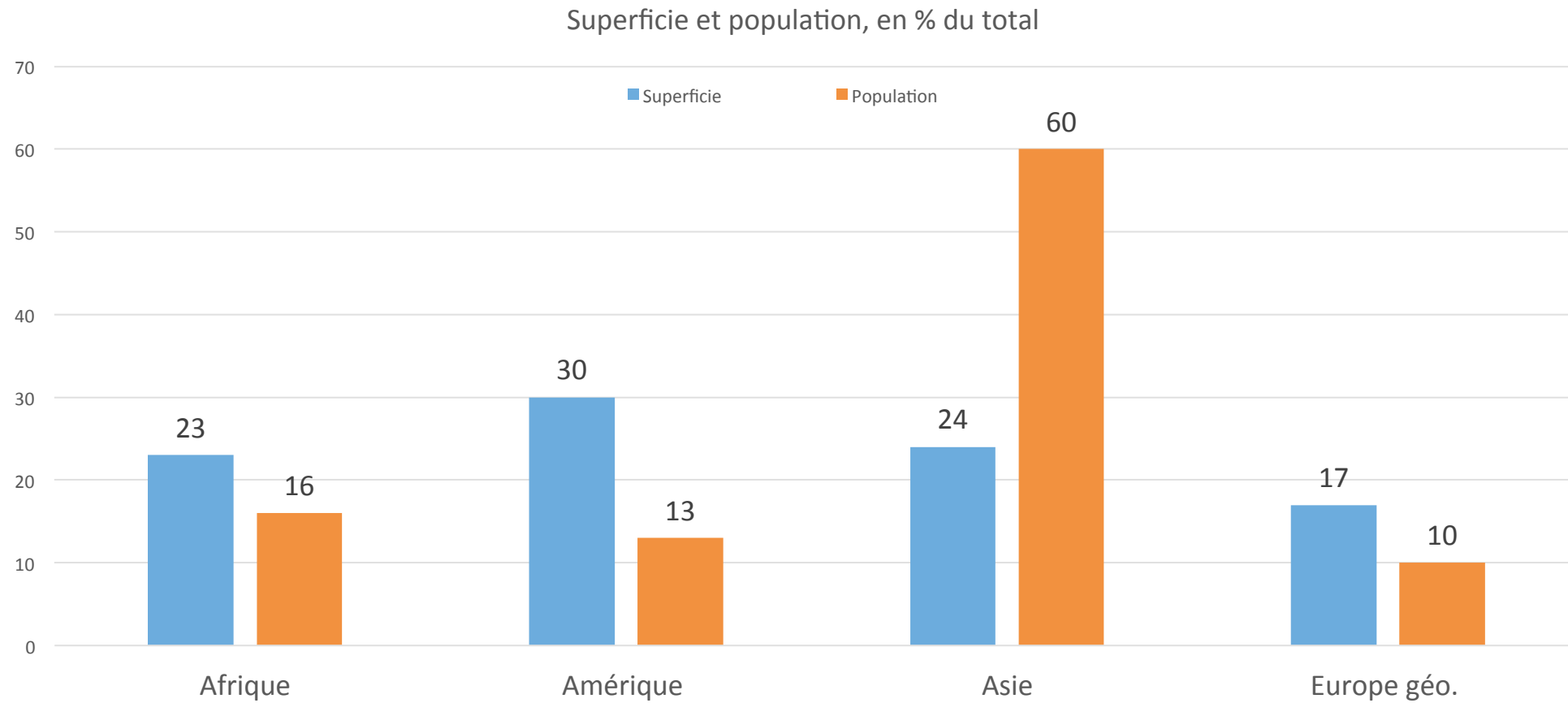
CPGE ECS. Introduction aux modules III et IV

Cyril Verluise (HEC) et Pierre Verluise (*Diploweb.com*)

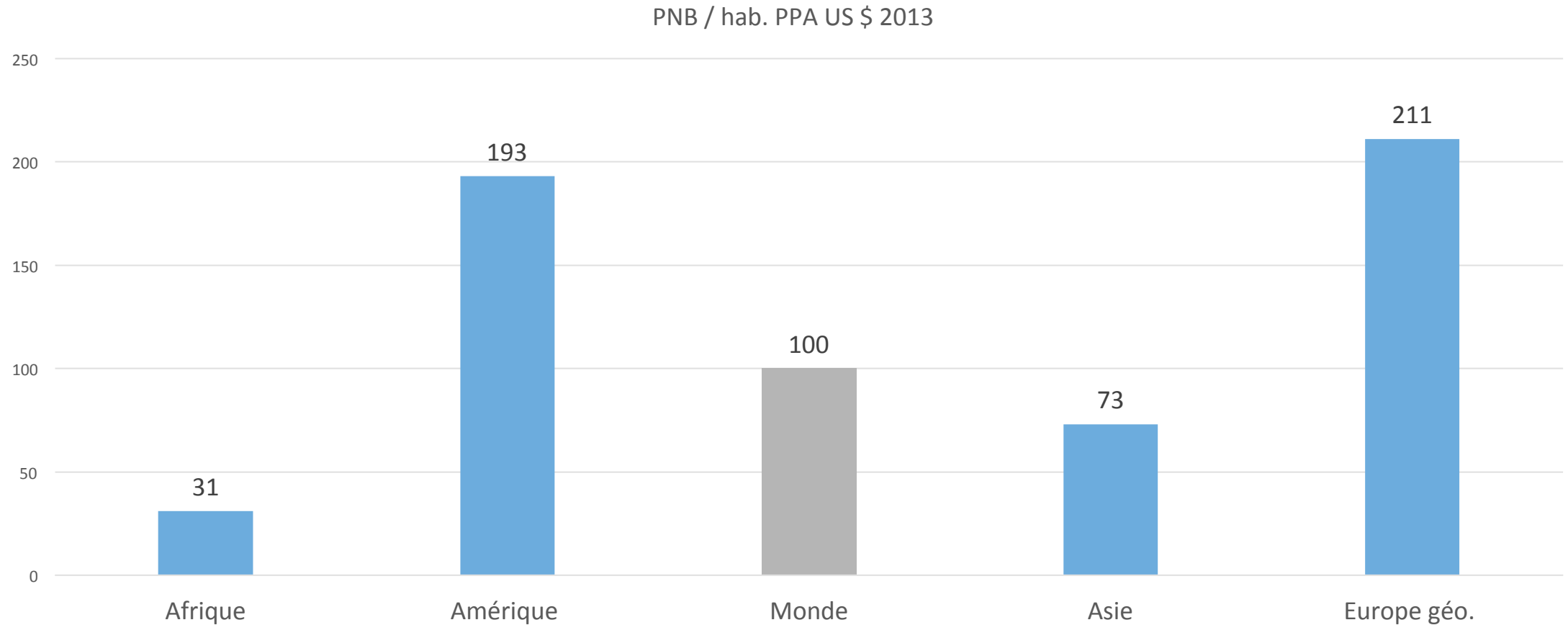
Superficie, population, PNB / hab. PPA



Superficie et population par continent



PNB / hab. PPA US \$ 2013, par continent



Les chiffres de base des grandes régions et pays du programme ECS / monde. Ed. *Diploweb.com* 2015

	Superficie en milliers de km ²	Superficie en % du total monde	Population mi-2014 en millions	Population mi-2014 en % total du monde	Indicateur de fécondité	PNB / hab PPA US \$ 2013	PNB / hab PPA US \$ en % de la moyenne mondiale	% PNB/hab pays dev. ppa US \$ 2013
Monde	133 953		7 238,0		2,5	14 210		38%
Pays dév.	51 377	38%	1 249,0	17%	1,6	37 470	264%	100%
Autres	82 576	62%	5 989,0	83%	2,6	8 920	63%	24%
	Superficie en milliers de km ²	Superficie en % du monde	Population mi-2014 en millions	Population mi-2014 en % total du monde	Indicateur de fécondité	PNB / hab PPA US \$ 2013	PNB / hab PPA US \$ en % total du monde	% PNB/hab pays dev. ppa US \$ 2013
Afrique	30 314	23%	1 136,0	16%	4,7	4 470	31%	12%
Amérique	40 135	30%	972,0	13%	2,1	27 420	193%	73%
Et. Unis + Can	19 600	15%	353,0	5%	1,8	52 810	372%	141%
Etats-Unis	9 629	7%	317,7	4%	1,9	53 960	380%	144%
Am Latine	20 535	15%	618,0	9%	2,2	12 900	91%	34%
Brésil	8 515	6%	202,8	3%	1,8	14 750	104%	39%
Asie	31 880	24%	4 351,0	60%	2,2	10 380	73%	28%
Japon	378	0,3%	127,1	2%	1,4	37 630	265%	100%
Chine	9 561	7%	1 364,1	19%	1,6	11 850	83%	32%
Inde	3 287	2%	1 296,0	18%	2,4	5 350	38%	14%
Europe géogr.	23 061	17%	741,0	10%	1,6	30 010	211%	80%
Russie	17 098	13%	143,7	2%	1,7	23 200	163%	62%
Union europ.	4 323	3%	507,0	7%	1,5	34 220	241%	91%
France	552	0,4%	64,1	1%	2	37 580	264%	100%

Source: Population Reference Bureau. *Population et Avenir*, n°720, nov. 2014, pp. 18-22. Réal. Cyril et Pierre Verluise pour *Diploweb.com*